

PLANIALTIMÉTRICO

ESC.: 1:500

DADOS DA RUA FELIPPE DIEL

PAVIMENTAÇÃO:
PEDRAS IRREGULARES = 2.103,50 m²
MEIO FIO PRÉ-MOLDADO = 409,00 m

SINALIZAÇÃO:
PLACA PARE = 0 un.
PLACA VELOCIDADE = 4 un.
PLACA RUA = 0 un.

DRENAGEM:
BOCA DE LOBO Ø40 = 3 un.
BOCA DE LOBO Ø60 = 1 un.
BOCA DE LOBO Ø100 = 2 un.
CAIXA COLETORA Ø60 = 1 un.
CAIXA COLETORA Ø100 = 1 un.
TUBULAÇÃO Ø40 = 30,00 m
TUBULAÇÃO Ø60 = 59,00 m
TUBULAÇÃO Ø100 = 58,00 m

DRENAGEM PLUVIAL EXISTENTE
- TUBULAÇÃO Ø60cm
- TUBULAÇÃO Ø100cm
- BOCA LOBO Ø60cm
- BOCA LOBO Ø100cm

DRENAGEM PLUVIAL EXECUTAR
- TUBULAÇÃO Ø40cm
- TUBULAÇÃO Ø60cm
- TUBULAÇÃO Ø100cm
- CAIXA COLETORA
- BOCA LOBO Ø40cm
- BOCA LOBO Ø60cm
- BOCA LOBO Ø100cm

LEGENDA:
- MEIO FIO - EXECUTAR
- MEIO FIO - EXISTENTE
- MEIO FIO - REBAIXADO


FOTO 05


FOTO 06

RUA FELIPPE DIEL

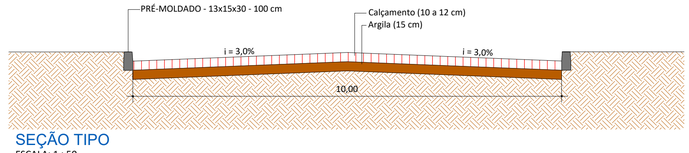

SEÇÃO TIPO

ESCALA: 1 : 50

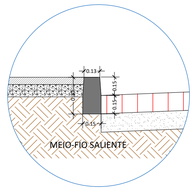

DETALHE 01

ESC.: 1 : 25

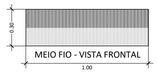

PRÉ-MOLDADO
13x15x30 - 100 cm

PERFIL LONGITUDINAL

ESC. H: 1:500
ESC. V.: 1:250

Perfil Longitudinal Rua Felippe Diel

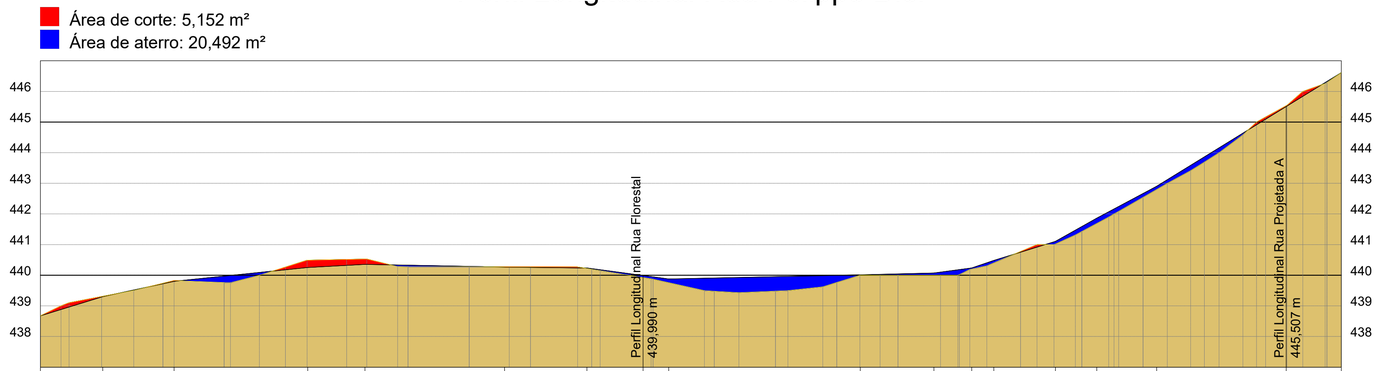

COTAS (m) GREIDE	438,675	439,290	439,723	439,970	440,178	440,323	440,329	440,291	440,258	440,215	439,946	439,909	439,953	439,996	440,044	440,184	440,752	441,590	442,671	443,864	445,094	446,323	446,613
COTAS (m) TERRENO	438,675	439,307	439,739	439,765	440,268	440,516	440,281	440,277	440,273	440,195	439,873	439,480	439,482	439,765	440,000	440,022	440,773	441,432	442,545	443,696	445,165	446,296	446,613
CORTE																							
ATERRO	0,000	-0,017	-0,016	0,206	-0,090	-0,192	0,048	0,014	-0,015	0,020	0,073	0,429	0,470	0,231	0,044	0,162	-0,021	0,158	0,125	0,168	-0,071	0,027	0,000
ESTACAS 10,00m	E0	E1	E2	E3	E4	E5	E6	E7	E8	E9	E10	E11	E12	E13	E14	E15	E16	E17	E18	E19	E20	E21	E21+2,356
PROGRESS ESTACAS	E0	E0+3,368	E1	E1+5,246	E2	E2+1,821	E3	E3+1,041	E3+5,753	E4	E4+3,533	E5	E5+3,268	E5+8,317	E6	E7	E7+6,530	E8	E8+7,702	E9	E9+1,384	E9+6,883	E10+8,390	E11	E11+4,015	E12	E12+2,017	E12+7,724	E13	E13+3,759	E13+7,078	E14	E14+6,939	E14+8,778	E15+1,712	E15+4,487	E16	E16+2,679	E16+5,446	E16+8,939	E17	E17+1,368	E17+6,868	E18	E18+3,956	E18+7,771	E19	E19+2,404	E19+6,282	E19+8,507	E20	E20+3,499	E20+6,075	E20+9,712	E21	E21+2,356

AMERIOS

ASSOCIAÇÃO DOS MUNICÍPIOS DO ENTRE RIOS - SC
BOM JESUS DO OESTE-CAIBI-CAMPO ERÊ-CUNHA PORÃ-CUNHATAÍ-FLOR DO SERTÃO
IRACEMINHA-MARAVILHA-MODELO-PALMITOS-RIQUEZA-ROMELÂNDIA-SALTINHO
SANTA TEREZINHA DO PROGRESSO-SÃO MIGUEL DA BOA VISTA-SAUDADES-TIGRINHOS

ENDEREÇO:
Av. Euclides da Cunha, 160 - Cx. P. 47 - Centro
89.874-000 - MARAVILHA - Santa Catarina
Fone/Fax: (0**49)3664-0282 e-mail:engenharia@amerios.org.br
CNPJ 00.961.206/0001-88

CUNHATAÍ - SC

MUNICÍPIO DE CUNHATAÍ - SC

OBRA:

PROJETO DE PAVIMENTAÇÃO

RUA FELIPPE DIEL

RESPONSÁVEL TÉCNICO:
ENGENHEIRO CIVIL
CREA/SC: 063.732-D
ARLEI TODESCATO

ASS. RESP. TÉCNICO:
ARLEI TODESCATO:83313834949
Assinado de forma digital por ARLEI TODESCATO:83313834949
Dados: 2025.05.13 09:04:49 -03'00'

ESPECIFICAÇÕES:
PLANIALTIMÉTRICO, DETALHE CORTE E ATERRO

TOPÓGRAFO:
MATEUS TURATTI
ENGENHEIRO FLORESTAL
CREA/SC: 111.227-5
GeoTerra Topografia
Geomensor Incra FXQ

PROPRIETÁRIO:
MUNICÍPIO DE CUNHATAÍ - SC

ASS. PREFEITO:
MUNICÍPIO DE CUNHATAÍ
CNPJ: 01.612.116/0001-44

FOLHA:
02

LOCAL:
PERÍMETRO URBANO

DESENHO:
CAMILA BURIN

Nº DESENHO:
D3/2025/CUNHATAÍ/MAIO/LOTEAMENTO ERNESTO DIEL

DATA:
MAIO/2025

ESCALA:
INDICADA